Journal d'informations municipales

N°70
Avril 2018

Tarn - Occitanie

Suivez l'actualité de votre commune sur : www.murat-sur-vebre.fr

SPECIAL RANDONNÉE

Le Puech de Montégut Page 3
La Balade des Fées Page 4
Le Plo de Canac Page 5
La route des Saints Page 6
Les Tourelles Page 7
Le Chemin des Crêtes Page 8
Tourelles et Crêtes Page 9
Le Chemin de Saint-Jacques Page 10
Les grandes randonnées Page 11

Chers administrés,

C'est avec un très grand plaisir que je vous propose ce numéro spécial du bulletin municipal consacré aux chemins de randonnées sur notre commune. Il est issu du travail de la commission municipale Tourisme qui a souhaité dès ses premières rencontres développer l'offre de circuits pour les promeneurs et les randonneurs. Nos paysages diversifiés, des espaces reconnus pour la richesse de leur patrimoine naturel et leur biodiversité constituent en effet, avec notre patrimoine bâti, les points forts de notre attractivité touristique.

Sur les huit circuits présentés, quatre sont de nouveaux tracés dont deux depuis le bourg de Murat où se situent commerces et accueil des visiteurs. Pour quelques-uns des parcours, des tables de lecture informent les randonneurs des caractéristiques patrimoniales rencontrées. Elles ont été établies, pour le patrimoine naturel, avec l'aide de la Ligue pour la protection des oiseaux Tarn, du Conservatoire d'espaces naturels Midi-Pyrénées, de la Société Tarnaise de Sciences Naturelles et le soutien du Département du Tarn. On doit leur conception graphique à Hélène Deman-Verdier.

Ces chemins de randonnées pédestres s'inscrivent dans une démarche durable. La demande d'inscription au Plan départemental des itinéraires de promenade et de randonnée est en cours pour en garantir la continuité dans le temps. Inscrits au catalogue de notre Office de Tourisme communautaire « Monts et Lacs en Haut-Languedoc » pour en assurer la meilleure promotion, ils sont régulièrement entretenus par notre service technique.

Nous tenons à remercier vivement tous les bénévoles ainsi que l'association Boissezon Passion qui ont bien voulu s'associer à ce projet en y apportant une aide efficace. Merci aussi aux propriétaires des parcelles traversées, d'avoir accepté de partager l'usage de ces chemins avec des activités de loisirs au côté des pratiques agricoles ou forestières.

Bienvenue à nos visiteurs pour des promenades ou randonnées de tout niveau sur ces chemins et bienvenue aussi à ses habitants pour découvrir ou redécouvrir les caractères de nos paysages quotidiens qui font l'identité de notre territoire.

Avec mes sentiments très cordiaux.

Daniel VIDAL
Maire de Murat-sur-Vèbre

Sommaire

Mot du maire	2
Le Puech de Montégut	3
La Balade des Fées	4
Le Plo de Canac	5
La Route des Saints	6
Les Tourelles	7
Le Chemin des Crêtes	8
Tourelles et Crêtes	9
Le Chemin de Saint-Jacques	10
Les grandes randonnées	11
Services et Tourisme	12

Responsable de la publication : **Daniel VIDAL**

Rédaction et coordination : **Bernard ROUMESTANT**
contact.murat@orange.fr

Crédit photos : Centre de recherche du patrimoine de Rieumontagné, André Dubourdieu, Emmanuel Dubourg, Maurice Fraquet, FFRandonnée, Auriane Izard, Michael Pacaud, Didier Piasco, Olivier Razimbaud, Jean-Louis Razimbaud, André Suc.

Impression : Imprimerie Périé
81230 Lacaune - Imprim'Vert®

Le Puech de Montégut

Difficulté : facile - **Durée :** 2 h - **Km :** 5,5 km
Dénivelé : 76 m - **Balisage :** Jaune
Accès : Bureau d'Information Touristique

Une randonnée familiale autour du puech de Montégut avec des points de vue sur les paysages caractéristiques des Monts de Lacaune et le chemin de Saint-Jacques, la via Tolosana, pour le retour.

1 Du parking au centre du bourg de Murat, rejoindre le Bureau d'Information Touristique. Suivre la ruelle qui monte, puis tourner à gauche pour rejoindre la rue de la Griffoulède. Prendre à gauche. Rattraper une petite route goudronnée qui part en direction de Bessolles. La suivre pendant 600 m puis tourner à droite, laissant le circuit des Tourelles à gauche.

2 Suivre la voie communale en direction de Bessoles jusqu'à une croix sur la droite.

3 Prendre le chemin sur la droite, c'était le chemin historique de Castres à Saint-Gervais, et le suivre jusqu'au hameau de Montégut avec de part et d'autre du chemin des terres agricoles.

4 Traverser le hameau de Montégut et remarquer à la sortie sur la droite, un calvaire et sur la gauche une statue-menhir. Continuer sur la voie communale. Sur sa droite, le lieu-dit Lacroux avec son calvaire qui marquait le chemin historique vers le bourg de Murat. Poursuivre jusqu'à la départementale. On traverse la rivière de la Vèbre qui a donné son nom à la commune. Une nouvelle croix avant la départementale.

5 On rejoint le chemin de Saint-Jacques qui longe la départementale sur un sentier piétonnier.

6 Traverser la route pour emprunter un sentier bordé de haies. Suivre le chemin de Saint-Jacques jusqu'à un petit pont de bois

7 Prendre à droite la voie communale en direction du centre du village. Note : le chemin de Saint-Jacques continue tout droit vers l'église Saint-Etienne qui se trouve à l'écart du bourg.

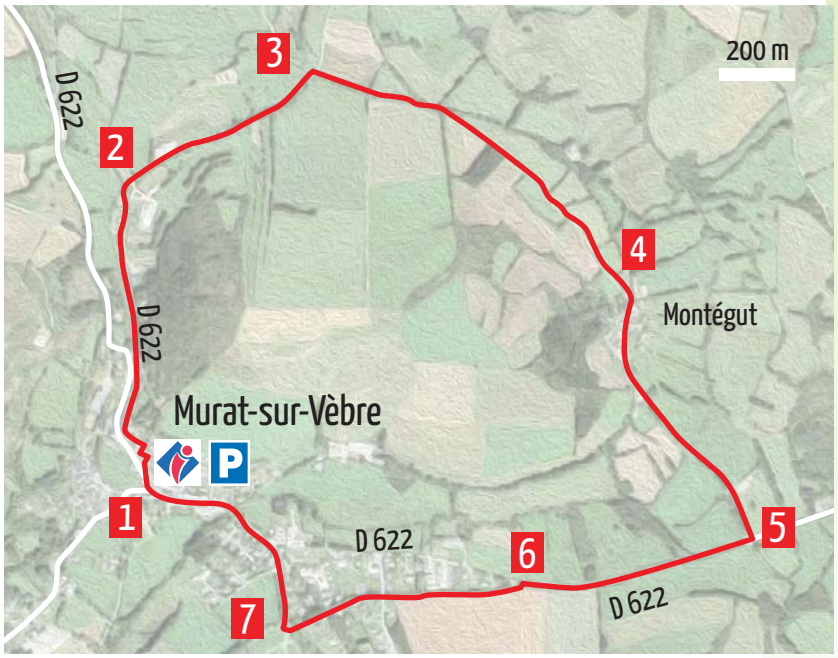

La Balade des Fées

SPECIAL RANDONNÉE

Difficulté : moyen - **Durée :** 2 h 30 - **Km :** 7,2 km
Dénivelé : 224 m - **Balisage :** Jaune
Accès : Boissezon-de-Masviel

Une randonnée « Nature et Histoire » à Boissezon-de-Masviel autour de la tour féodale, dernier vestige du château seigneurial, dans une nature préservée : des tables de lecture présentent histoire et légendes, flore et faune...

1 Depuis le hameau (à 4 km du bourg de Murat) suivre la direction de Cantarane (menhir et calvaire) jusqu'à un sentier à droite.

2 Prendre le sentier qui s'élève entre deux murets (tables pique-nique et terrain de pétanque). Point de vue à 360° au lieu-dit « Les Combels ». Poursuivre jusqu'à un carrefour.

3 Prendre à droite en direction du bois de la Ramasse. Dans le bois de chênes, atteindre un carrefour de quatre chemins et continuer tout droit. Poursuivre en face jusqu'au prochain carrefour.

4 Prendre à droite et remonter le chemin 150 m jusqu'à la Croix du Poulet (table de lecture).

5 Prendre à gauche et découvrir à votre droite le point de vue sur les vestiges du château féodal. Suivre le chemin qui longe la départementale.

6 Prendre à droite et descendre jusqu'à la départementale, la traverser et continuer la descente par un petit sentier pentu qui rejoint le Dourdou.

7 On atteint le lieu-dit « Les marmites », des cavités de forme circulaire taillées dans la roche qui forment le lit des cours d'eau. Traverser en empruntant la passerelle et remonter en face entre les buis (table de lecture) pour rejoindre une piste. Suivre cette piste pendant 800 mètres jusqu'à découvrir à gauche la grotte des fées (table de lecture).

8 Continuer sur la piste à l'ombre des sapins pendant 1,2 km jusqu'au « Plos des cuns ». Poursuivre jusqu'à un virage en épingle.

9 Continuer tout droit et longer un vieux mur de pierre entre des haies de buis (« Lo bois » à l'origine du nom du village). Poursuivre jusqu'au hameau.

Le Bois de la Ramasse et la Haute Vallée du Dourdou sont labellisés Espaces Naturels Sensibles par le Département du Tarn pour la richesse de leur milieu naturel.

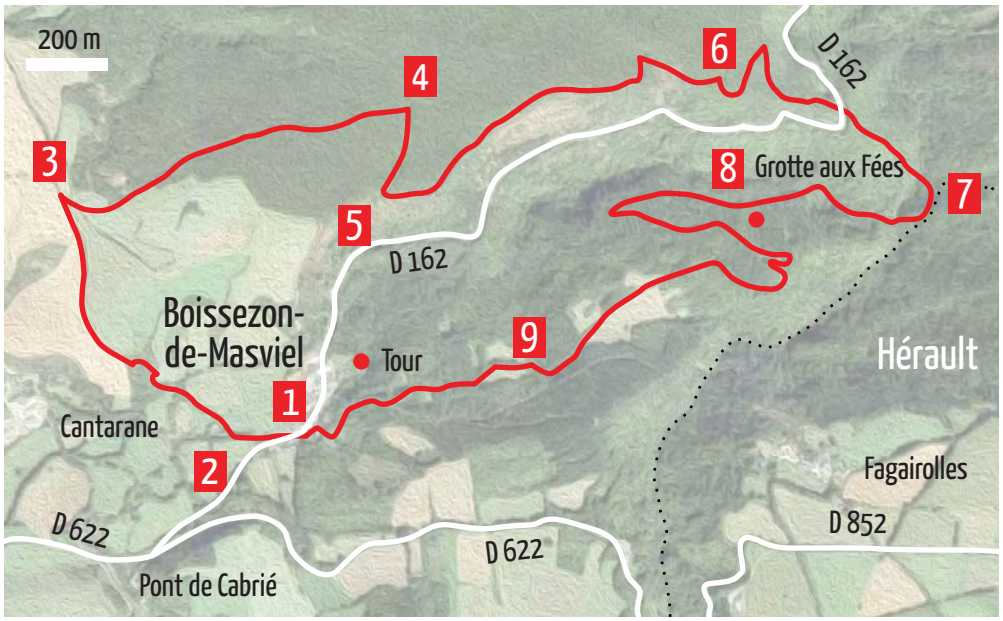

Le Plo de Canac

Difficulté : difficile - **Durée :** 4 h - **Km :** 12 km
Dénivelé : 371 m - **Balisage :** Jaune
Accès : Hameau de Canac

Une randonnée au fort dénivelé, à faire sur la journée depuis le hameau de Canac jusqu'au « plo » des hautes terres tarnaises. Sur ce sentier d'intérêt départemental, les vestiges restaurés d'un château, rare exemple d'un édifice Renaissance dans le Tarn

1 De la placette centrale, remonter la route et prendre à droite à hauteur d'un calvaire, une piste.

2 Traverser le ruisseau de Poux et poursuivre à droite, laisser sur la droite un sentier, probablement le chemin historique d'accès au château, et continuer sur cette large piste qui devient chemin ou sentier pour gravir le vallon du rec d'Espeyres. Après quelques marches on atteint une piste. La suivre à droite. Au carrefour, continuer tout droit sur 25 m.

3 Quitter la piste pour prendre à gauche un sentier qui monte jusqu'à une nouvelle piste.

4 La prendre à droite et continuer jusqu'à une patte d'oie. Prendre à droite pour atteindre Pante. Passer le rec d'Espeyres sur un pont et prendre une voie cimentée. La suivre jusqu'au hameau du Massié.

5 Au Massié, prendre à droite la RD 169 sur quelques mètres et tourner à droite pour descendre jusqu'au hameau de Catonières par un chemin bordé de buis. Remonter après le pont et prendre à droite entre les maisons jusqu'au ruisseau.

6 Suivre sur sa gauche un sentier qui surplombe le ruisseau et virer en épingle à gauche pour remonter vers un sentier qui débouche sur un pré. Continuer de monter en lisière de bois pour atteindre une piste.

7 La suivre à gauche jusqu'à une voie goudronnée. Poursuivre sur sa droite. Longer Lardénas. La route s'élève puis redescend. Prendre à droite une piste et après un tournant en épingle (Point de vue sur la vallée du Dourdou), prendre un sentier à gauche.

8 Le sentier descend rapidement et atteint une châtaigneraie.

9 Prendre à droite un sentier pour visiter les vestiges du château (tables de lecture) ou continuer tout droit jusqu'à la route que l'on remontera pour retrouver la placette.

Construit dans les dernières années du XVIème siècle lors des guerres de religion, le château siège d'une éphémère seigneurie du temps de Louis XIII est abandonné très rapidement par les seigneurs de Boissezon de Masviel, les Génibrouse. Des tables de lecture présentent son architecture et son histoire.

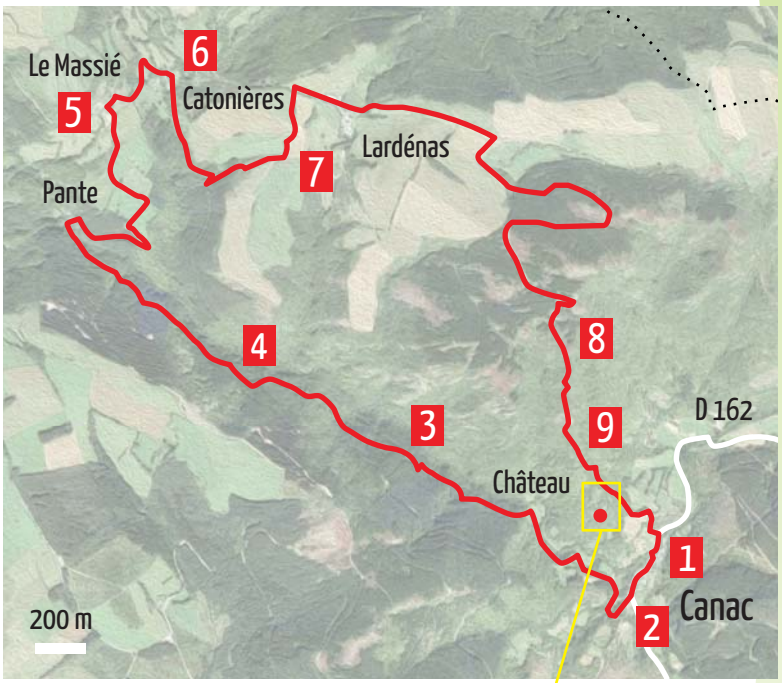

La Route des Saints

SPECIAL RANDONNÉE

Difficulté : moyen - **Durée :** 5 h - **Km :** 20 km
Dénivelé : 536 m - **Balisage :** Jaune
Accès : Eglise Saint-Etienne dans le bourg de Murat

Depuis l'église Saint-Etienne, le circuit retrouve les traces des premiers habitants (statue-menhir et dolmen) et emprunte l'antique chemin romain devenu au moyen-âge, la via Tolosana, le chemin d'Arles à Saint-Jacques de Compostelle.

1 Dos à l'église, suivre la route à gauche. A 100m, prendre un chemin à droite. A la route goudronnée, continuer à droite. Prendre le sentier. Continuer jusqu'à la route.

2 Passer le pont sur la Vèbre à gauche et poursuivre jusqu'à Candoubre.

3 Dans le hameau, à la croix virer dans la rue à gauche et prendre le chemin à droite de la ferme. Dans la montée, un aller-retour pour voir le dolmen.

4 Au chemin goudronné prendre la piste en face. Suivre la piste principale et continuer tout droit.

5 Au menhir (original au Centre d'Interprétation des Statues-Menhirs) continuer la piste tout droit.

6 Au pied de l'éolienne, prendre à droite et tout droit sur la piste principale.

7 Au grand croisement, prendre la piste qui monte à gauche.

8 Au croisement, prendre la piste à gauche. Passer entre le transformateur et la croix, continuer sur la piste. Se diriger à droite, passer devant la plateforme.

9 Au carrefour, au pied des 3 éoliennes, laisser deux chemins, quitter la piste principale et aller tout droit. Franchir la barrière métallique. Continuer dans la pinède, au bout de 500 m. prendre la piste à gauche, franchir la barrière verte et continuer dans les résineux.

10 AOn arrive à la jonction du chemin de Saint-Jacques-de-Compostelle. L'emprunter à gauche et le suivre.

11 A la route goudronnée, continuer tout droit et descendre jusqu'au hameau des Senausses. Le traverser.

12 A la sortie du hameau, quitter le GR et prendre le chemin à gauche au-dessus des maisons. Faire 100m environ et prendre le chemin à droite.

13 Au bout du bâtiment agricole (panneaux photo-voltaïques), prendre le chemin à gauche qui monte. A l'entrée du bois de hêtres, continuer tout droit le chemin qui monte sur 100m. Au prochain croisement, prendre la piste tout droit.

14 Traverser le ruisseau et continuer le chemin dans la forêt. Passer au-dessus de la maison. Environ 500m. Sur la piste caillouteuse, prendre tout droit.

15 En sortant de la forêt, prendre la piste en face puis tourner à gauche. Au bout de 300 m, à la route goudronnée, prendre à droite.

16 A l'entrée du lotissement prendre le chemin à gauche. Faire environ 100m et tourner à droite. Après le grand mur de pierre, prendre le chemin à gauche pour reprendre le chemin de Saint-Jacques. Pont en bois, continuer sur le chemin de Saint-Jacques en direction de La Salvetat-sur-Agout.

17 A la station de lagunage, quitter le GR, tourner à droite et après la station à gauche, sous le cimetière, regagner votre point de départ

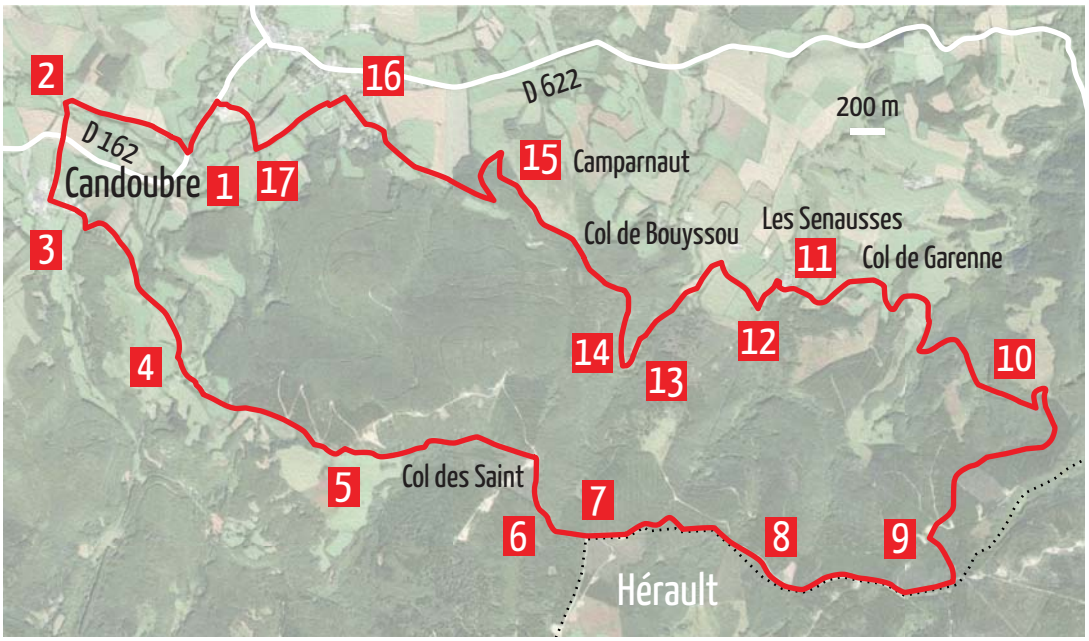

Les Tourelles

Difficulté : facile - **Durée :** 4 h - **Km :** 12 km
Dénivelé : 320 m - **Balisage :** Jaune
Accès : Bureau d'Information Touristique

Une randonnée familiale sur les terres d'élevage de la brebis de Lacaune avec une pause dans une jasse restaurée, la traversée d'un hameau typique (vente directe de fromage de brebis) et le retour à Murat par le Castélas et son bourg ancien.

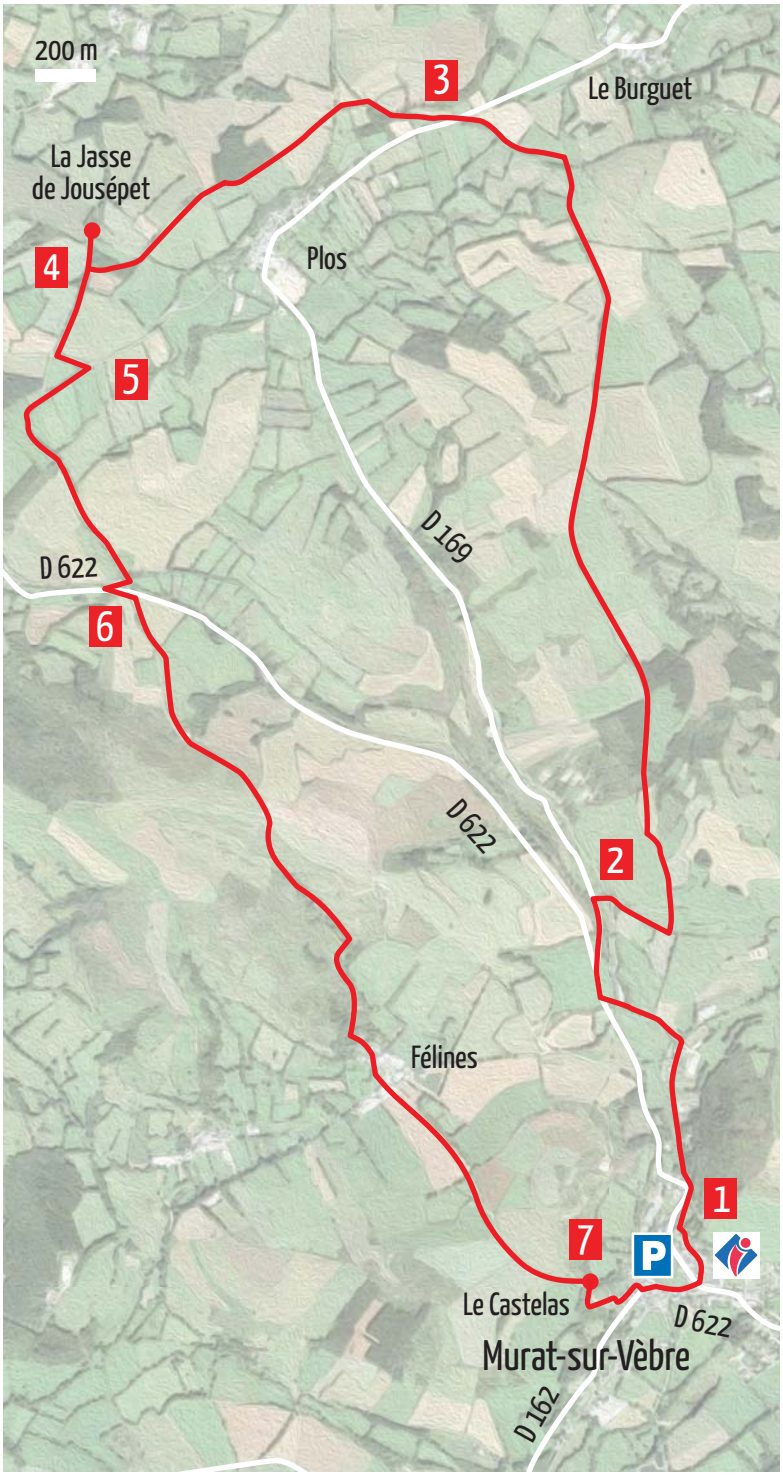

1 Du parking, rejoindre le musée des mégalithes. Suivre la ruelle qui monte, puis tourner à gauche pour rejoindre la rue de la Griffoulède. Prendre à gauche. Rattraper une petite route goudronnée qui part en direction de Bessolles. La suivre pendant 600 m puis descendre à gauche. Au Stop, partir à droite le long de la RD169 et de nouveau à droite en direction de Plos pendant 100 m.

2 Laisser la route pour emprunter un chemin qui monte à droite et rejoint la piste des Tourelles. Cette piste monte entre haies et parcelles cultivées

3 Au croisement avec la RD169, faire quelques mètres sur la gauche avant de continuer sur une piste à droite. Au carrefour, continuer tout droit à travers champs, en direction d'un pylône.

4 Atteindre un croisement de pistes. A droite à 100 m, la jasse de Jousépet, une bâtisse traditionnelle d'un pays d'élevage de brebis de Lacaune (table pique-nique).

Revenir au croisement et poursuivre tout droit jusqu'à rencontrer une route goudronnée.

5 100 m après avoir traversé la petite route goudronnée, partir à gauche, puis tout de suite à droite pour descendre au Col de la Jasse (901 m).

6 Traverser la RD622 et continuer tout droit. A l'intersection, traverser la piste pour franchir la clôture par un passage étroit. Longer la clôture et en franchir une seconde (merci de bien la refermer). Poursuivre la descente jusqu'au hameau de Félines. Passer sous l'arche (vente directe de fromages de brebis). Traverser la route et continuer tout droit pour emprunter un chemin couvert et rocailleux.

7 La piste débouche sur la table d'orientation du Castélas (vue sur Murat-sur-Vèbre, et sur le bois de Lauze au premier plan). Descendre par le sentier à droite pour rejoindre le village. Continuer à gauche, la descente entre les habitations, passer devant la maison des « Jacquets », longer le ruisseau, puis traverser un pont. Continuer tout droit pour rejoindre le parking.

Le chemin des Crêtes

SPECIAL RANDONNÉE

Difficulté : moyen - **Durée :** 4 h - **Km :** 13 km
Dénivelé : 280 m - **Balisage :** Jaune - **Accès :** Moulin-Mage

Une randonnée depuis Moulin-Mage proposant de larges points de vue sur les paysages des Monts de Lacaune et la rencontre avec l'une des statues-menhirs emblématique du néolotithique, la période la plus récente de notre préhistoire.

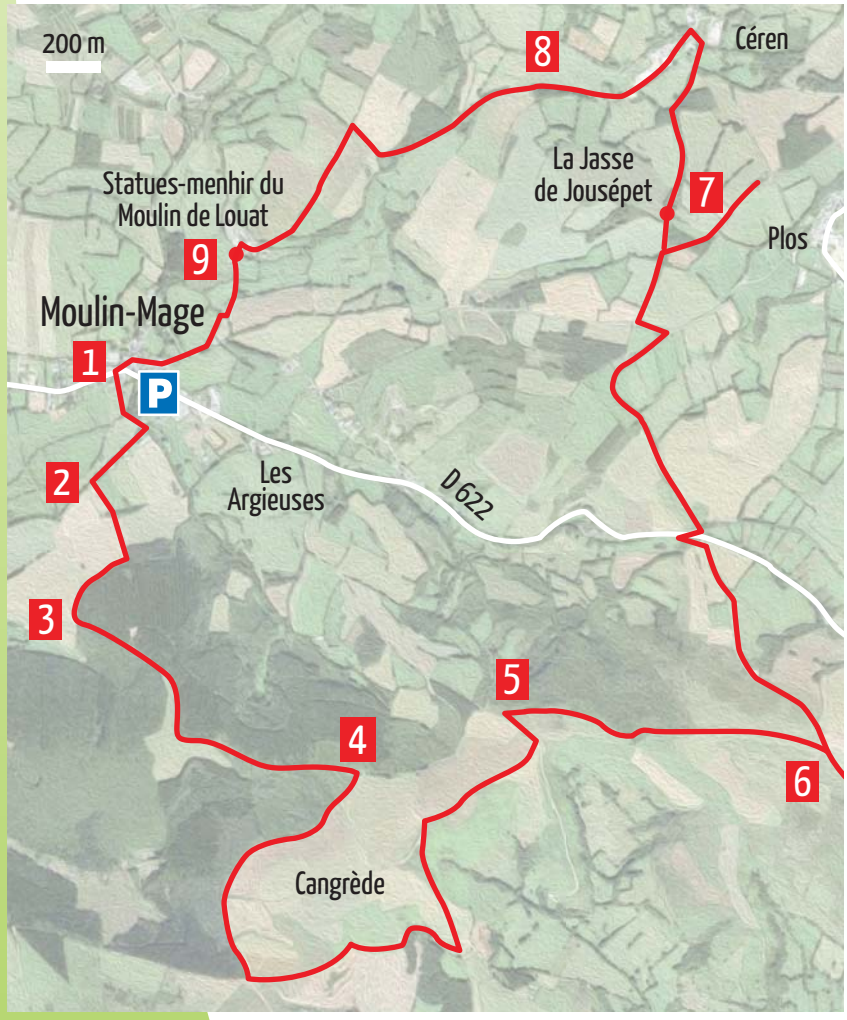

1 Dans le village de Moulin-Mage, depuis la place des Palabres (en bordure du Viau, sur la route de la Fontblanque), s'engager tout droit vers l'église. Prendre au carrefour, immédiatement à gauche, un cheminement piétonnier qui permet de passer sous la départementale et atteindre une placette (monument aux morts). Rejoindre la route, face à l'église, en direction de Cambiès et la suivre sur 600 m.

2 Depuis la route, monter à gauche entre deux parcelles jusqu'à une haie, la franchir et atteindre une piste en bordure d'un bois. La prendre à droite.

3 Au premier carrefour, poursuivre à gauche dans le bois. La piste aboutit à un chemin blanc. Après une lecture de paysage, l'emprunter sur la droite pour s'engager dans la forêt, cap sud-est, durant 1,5 km.

4 Déboucher sur un chemin. Prendre à droite un chemin plat au départ (framboises et mûres selon saison). Au premier carrefour, bifurquer à gauche, vers l'est. Parvenu face à une prairie et, au-delà, la vallée, emprunter le chemin sur la gauche (nord-nord-ouest) qui s'élève rapidement et sévèrement. Au bout, avancer vers les genêts et les cailloux entassés : panorama. Possibilité de bonifier ce dernier en s'élevant jusqu'au sommet du Cangrède (en aller-retour : + 350 m). Sinon descendre par la piste champêtre jusqu'au point coté 960.

5 Prendre la piste agricole, plein est, sur 1,3 km.

6 Au croisement avec le chemin des Tourelles, descendre sur la gauche (nord-ouest) vers le col de la Jasse. Traverser prudemment la D622. Poursuivre l'itinéraire jusqu'à la jasse de Jousépet (table, panorama, abri).

7 Continuer même cap nord pour descendre sur le hameau de Ceren. Tourner deux fois à gauche sur le goudron. Poursuivre, en longeant l'unité de méthanisation, cette petite route sur 800 mètres.

8 La route dessinant un virage vers la gauche, la quitter pour descendre dans le chemin à droite. Poursuivre en légère montée entre les champs de Malvielle où fut mise au jour la superbe statue-menhir. Parvenu à l'extrémité de ce chemin, descendre à gauche, toujours par un chemin agricole, pour aboutir au Moulin du Louat (voir canal et meules).

9 Voir la statue-menhir de Malvielle (sous son abri). Par la route communale, rentrer gentiment au village de Moulin-Mage et sa place des Palabres.

Tourelles et Crêtes

Difficulté : moyen - **Durée :** 5 h 30 - **Km :** 21 km - **Dénivelé :** 570 m - **Balisage :** Jaune
Accès : Bureau d'Information Touristique

Une randonnée pour la journée en empruntant le circuit des Tourelles puis le chemin des crêtes et retour au village par Félines et le Castelàs.

1 Du parking, rejoindre le bureau d'information touristique. Suivre la ruelle qui monte et suivre le circuit des Tourelles.

2 Au carrefour, laisser à droite le circuit du Puech de Montégut pour poursuivre à gauche sur le circuit des Tourelles...

3 Au croisement avec la RD169, faire quelques mètres sur la gauche avant de continuer sur une piste à droite.

4 Atteindre un croisement de pistes. Prendre à droite le chemin des Crêtes. A 100m la jasse de Jousépet (table pique-nique). Continuer cap nord pour descendre sur le hameau de Ceren. Tourner deux fois à gauche sur le goudron. Poursuivre cette petite route sur 800 mètres. La route dessinant un virage vers la gauche, la quitter pour descendre dans le chemin à droite. Poursuivre en légère montée et parvenu à l'extrémité de ce chemin, descendre à gauche, toujours par un chemin agricole, pour aboutir au Moulin du Louat (Statues-menhir, meules). Par la route communale, rentrer au village de Moulin-Mage et atteindre la place des Palabres.

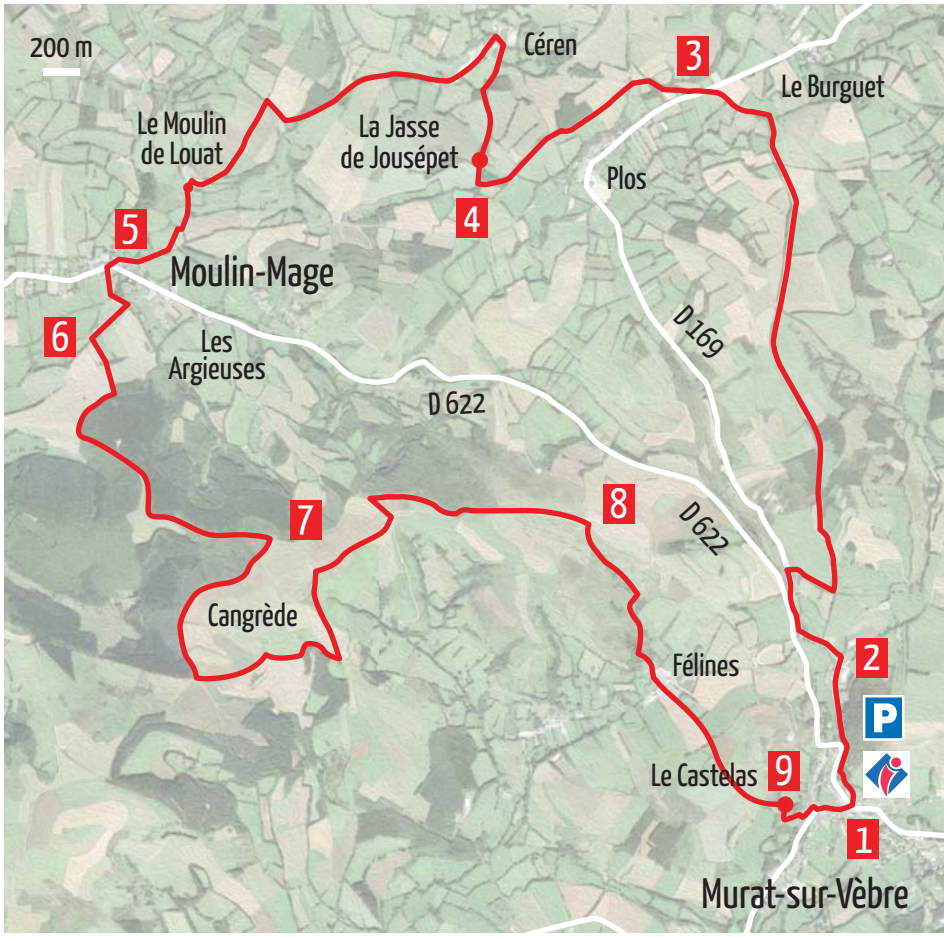

5 S'engager tout droit vers l'église. Prendre au carrefour, immédiatement à gauche, un cheminement piétonnier qui permet de passer sous la départementale. Emprunter, face à l'église, la route de Cambiès sur 600 m.

6 Depuis la route, monter à gauche entre deux parcelles jusqu'à une haie, la franchir jusqu'à une piste en bordure de bois. La prendre à droite, puis à gauche dans le bois pour aboutir à un chemin blanc. L'emprunter sur la droite, cap sud-est durant 1,5 km.

7 Déboucher sur un chemin. Prendre à droite un chemin plat au départ. Au premier carrefour, bifurquer à gauche, vers l'est. Parvenu face à une prairie et, au-delà, la vallée, emprunter le chemin sur la gauche (nord-nord-ouest) qui s'élève rapidement et sévèrement. Au bout, avancer vers les genêts et les cailloux entassés (panorama). Le sommet du Cangrède : en aller-retour : + 350 m. Sinon descendre par la piste champêtre jusqu'au point coté 960. Prendre la piste agricole, plein est, sur 1,3 km.

8 Au croisement avec le chemin des Tourelles, quitter le chemin des crêtes sur sa gauche et suivre à droite le circuit des Tourelles. Franchir la clôture par un passage étroit. Longer la clôture et en franchir une seconde. Poursuivre la descente jusqu'au hameau de Félines. Passer sous l'arche. Traverser la route et continuer tout droit pour emprunter un chemin couvert et rocailleux.

9 La piste débouche sur la table d'orientation du Castelàs (point de vue). Descendre par le sentier à droite pour rejoindre le village et son point de départ.

Le chemin de Saint-Jacques

Difficulté : moyen - **Durée :** 3 h 30 - **Km :** 13 km
Dénivelé : 110 m - **Balisage :** blanc et rouge
Accès : Bureau d'information touristique

Marcher avec les pèlerins pour atteindre l'église de Villelongue et découvrir le lac du Laouzas.

1 Pour rejoindre le GR 653 : prendre la route RD162 en direction de la Salvetat-sur-Agout, et avant le pont, prendre à gauche le chemin goudronné jusqu'à une intersection (possibilité, en prenant à droite, de regagner l'église Saint-Etienne). Prendre à gauche pour franchir le pont de la Planquette et rejoindre par le chemin goudronné le balisage GR blanc et rouge. Tourner à droite en suivant l'indication « chemin de Saint-Jacques de Compostelle » et poursuivre le GR.

2 À gauche, monter à Candoubre par un chemin empierré. Au village, prendre à gauche puis tout de suite à droite sous la passerelle entre deux bâtiments d'usine. Tourner à gauche, vers la Capélanié et franchir le pont de Candoubre. À la ferme, tourner à droite, puis monter à gauche. Continuer dans la vallée de la Vèbre. Dépasser ainsi une zone humide.

3 Monter alors à gauche et traverser de nombreux ruisseaux intermittents. Poursuivre sur une sente au-dessus des prairies.

4 A Condomines, grimper à gauche dans un chemin creux jusqu'à une piste ; la prendre à gauche, puis tourner à droite devant le calvaire. Descendre ensuite dans le sous-bois pour gagner Peyroux.

5 Traverser la route départementale et prendre la ruelle à gauche, pour traverser le hameau. Sortir sur la route et prendre de suite à droite dans le bois de sapin. Continuer le long de la berge du lac, passer la passerelle sur le ruisseau de Randy. Continuer le sentier dans le bois.

6 Puis prendre à droite en direction de Villelongue. Longer le lac et franchir la passerelle sur le ruisseau de Naujac. Longer le lac jusqu'à Villelongue.

7 A votre arrivée dans le hameau, prendre la route goudronnée à droite, qui vous amène à l'église, en continuant tout droit le chemin vous amène au parking.

L'église paroissiale de Murat citée au XIème siècle est l'une des quatre églises de la commune. Dédiée à Saint-Etienne, elle a été édifiée en bordure de prairies et de terrains marécageux aujourd'hui assainis où se rejoignent Vèbre et Graissentous. C'est une authentique chapelle romane qui sera remaniée et agrandie au cours des siècles pour devenir une église aux six chapelles. On y remarque son abside romane couverte d'une voûte en cul de four soulignée par une corniche taillée en biseau. La porte du tabernacle en bronze datée du XIIIème siècle, provient de l'abbaye de Cassan et l'une des cloches est datée de 1693.

Tours en Hautes Terres d'Oc

Plus de 10 jours de randonnée

Dans une atmosphère où l'eau est souvent omniprésente, parfois rare, on passe du plateau granitique du Sidobre où des boules et géants de granit sont disséminés dans une forêt clairsemée, à une montagne de forêt plus épaisse qui culmine à près de 1 300 m.

Les landes et pelouses sèches des sommets, falaises ou affleurements rocheux s'éclipsent devant les mystérieuses tourbières. Les cours d'eau, quant à eux, tracent des vallées sauvages et encaissées et alimentent les lacs de plateaux. La trace de l'Homme est partout présente dans cette nature, des statues-menhirs au chemin de Saint-Jacques jusqu'aux carrières de granit : 230 km de sentiers balisés permettent de pénétrer dans ces vastes espaces et de goûter, dans les villages, à la convivialité des hommes qui y vivent.

> **Topoguide**
> **Tours en Hautes Terres d'Oc**
>
> GR Pays
>
> Des circuits de 3 à 7 jours de randonnées.
>
> En vente dans les Bureaux d'information touristique (14,70 €)

Saint-Jacques : la voie d'Arles

Le chemin d'Arles, la Voie du Sud, est la seule des quatre routes citées dans le guide du pèlerin du XIIème siècle qui relie les versants méditerranéen et atlantique de l'Occitanie médiévale avant le passage des Pyrénées vers Compostelle. Cette caractéristique en fit un parcours privilégié pour les échanges entre cultures et savoir-faire au fil des siècles avec, comme point culminant, Murat et les confins du Haut-Languedoc.

Orientée Est-Ouest, elle est parcourue par les romieux, ces pèlerins en partance pour Rome. Elle est alors connue sous le nom de " camin romieu ". Déjà européenne, elle accueillait des jacquets en provenance de Provence, d'Italie, d'Allemagne, de Croatie, d'Europe Centrale, et des romieux en provenance d'Europe du Sud (Espagne, Portugal...).

Aujourd'hui balisé, GR®653, l'itinéraire permet une circulation à double sens, vers Rome et vers Saint-Jacques de Compostelle. Les chemins de Saint-Jacques sont les premiers itinéraires labélisés Itinéraire culturel du Conseil de l'Europe en 1987. Les monuments historiques notables qui le jalonnent ont permis son inscription sur la Liste du patrimoine mondial.

Au cœur des Monts de Lacaune
et du Parc naturel régional du Haut-Languedoc

Murat-sur-Vèbre

Ses commerces, ses services
Son city-park...

Epiceries
Boucher-Charcutier-Traiteur
Volailles fermières
Conserverie
Bar-resto rapide
Hôtel-restaurant
Presse-Tabac-Jeux
Coiffeuses
Hébergements en chambre d'hôte, gîtes communal et privé...

Distributeur de billets
Station-service 24/24
Boulangerie
Fleuriste
Garagistes
Vitrage auto
Electricien
Plombier
Les services de santé : médecin, pharmacie, infirmières

Le meilleur accueil vous sera réservé.

À 10 minutes du lac du Laouzas

Centre d'interprétation des mégalithes

10, rue de la Salle des Fêtes

Les premiers paysans et éleveurs de la fin de la préhistoire qui ont façonné les statues menhirs et élevé les dolmens.

Du lundi au samedi de 9 h 15 à 12 h 15 - Et en juillet et août, ouverture complémentaire du lundi au vendredi de 15 h à 18 h

Tél. : 05 32 11 09 45
ou murat@tourismemlhl.fr

Musée des Battages à l'Ancienne



Avenue du Languedoc

Visite commentée des 80 machines agricoles de 1900 à 1960.

Sur réservation :
cros.lucien@orange.fr
http://perso.wanadoo.fr/musee-du-battage.

Jardin botanique.

En août : Journée des battages à l'ancienne et repas champêtre avec taureau à la broche

En décembre : Repas des os

Galerie d'art

Bureau d'information touristique

Horaires d'ouverture du Centre d'interprétation

Expositions d'art tout au long de l'année sous toutes ses formes (peinture, sculpture, photographie, installation…) d'artistes locaux et d'œuvres issues des collections régionales d'art moderne et contemporain.

Patrimoine et Randonnées

Des tables de lecture auprès des vestiges patrimoniaux pour en connaître l'histoire (la tour médiévale de Boissezon-de-Masviel, les vestiges Renaissance du château de Canac, la grotte des Fées), la faune et la flore de la haute vallée du Dourdou… Et encore plus depuis sa tablette ou son smartphone…